

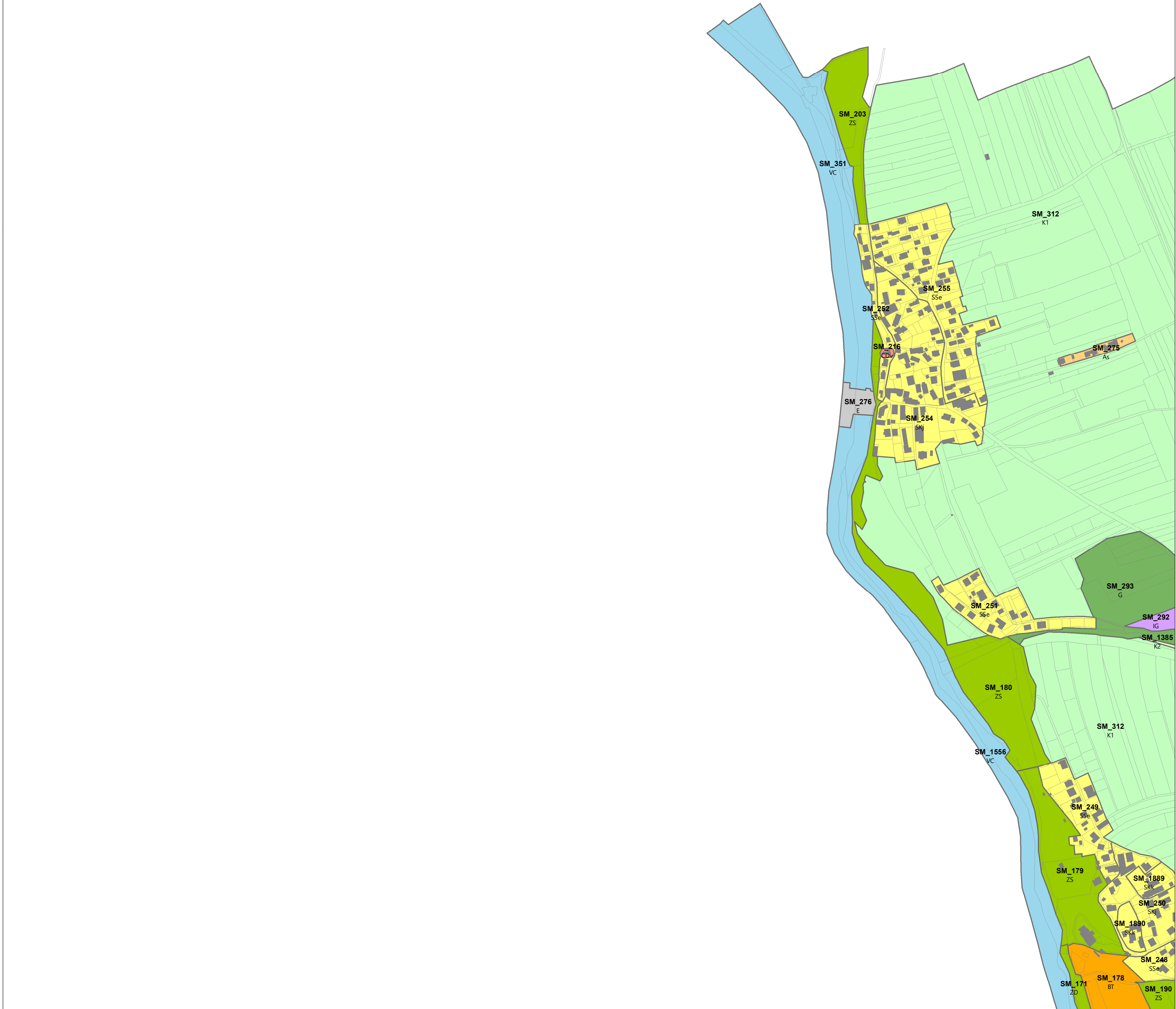
OBČINA MEDVODE

0 500 1.000 2.000 3.000 4.000 m

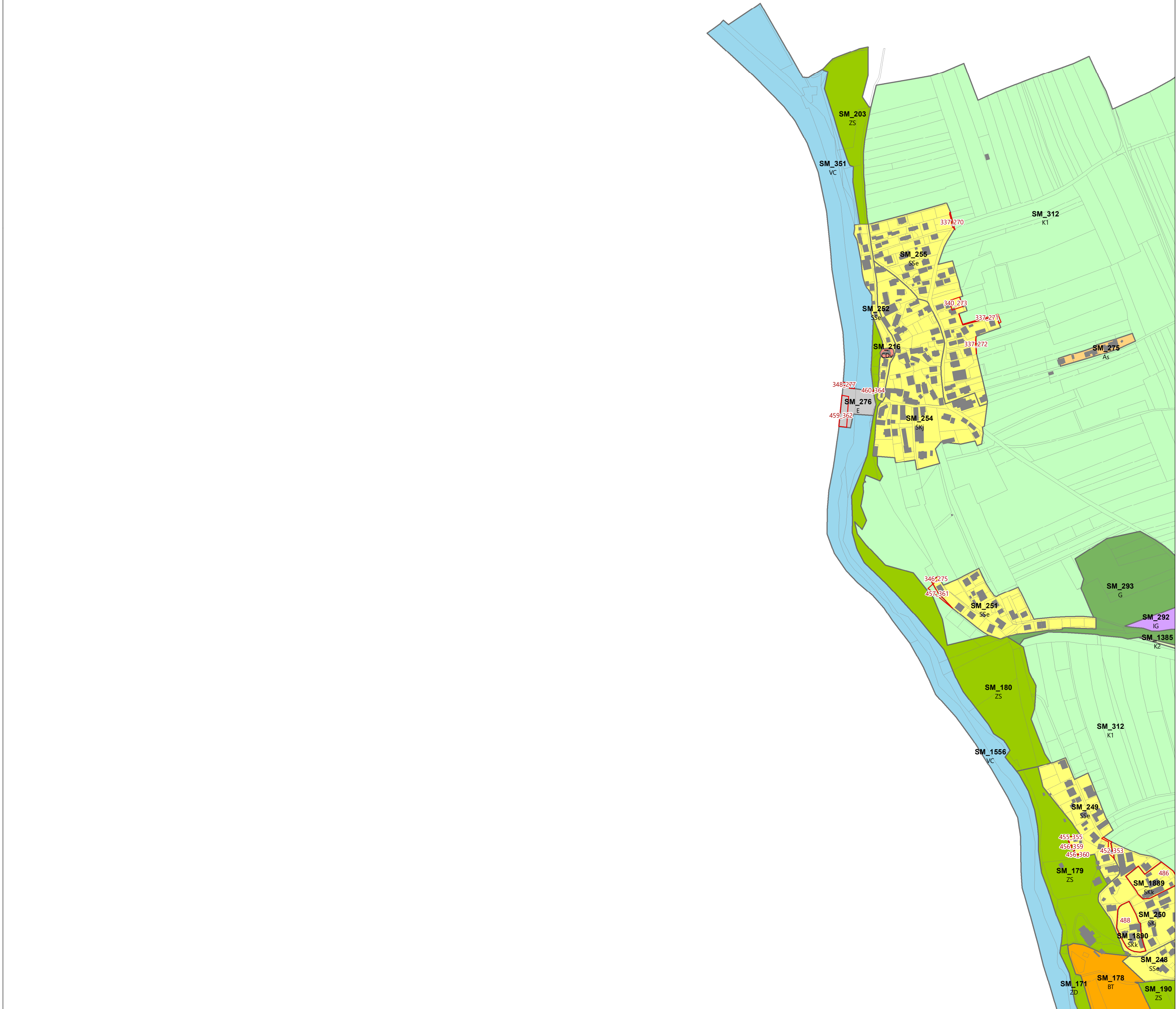
Podloga: senčen Lidar posnetek, 2024, GURS

M = 1 : 35 000

• lokacija spremembe namenske rabe
□ list 1 : 5000 z označeno numenklaturo in zap. št. lista
meja in območje občine Medvode
ostale občinske meje



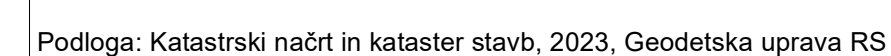
OBČINA MEDVODE D0750



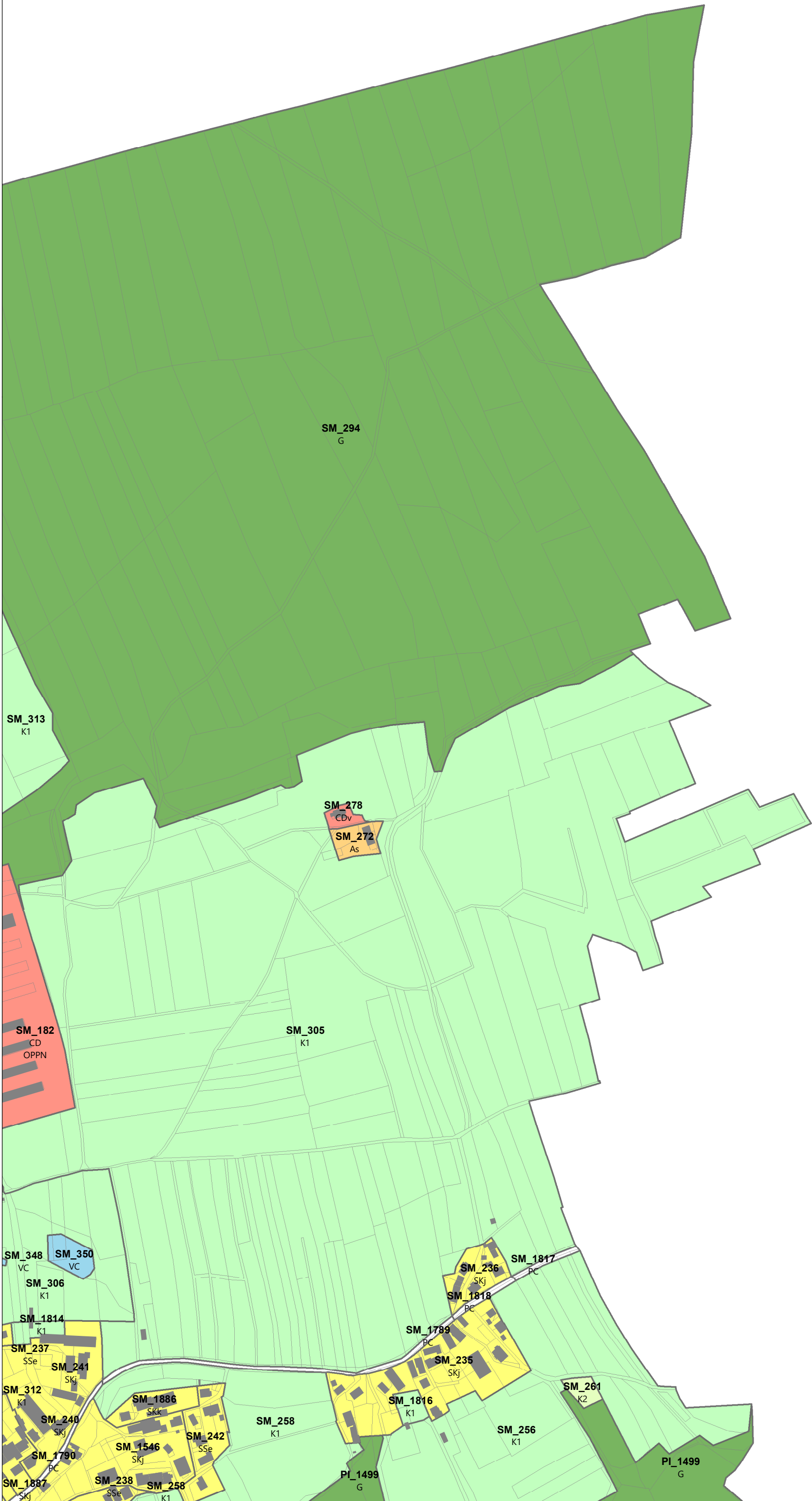
OBČINA MEDVODE D0750

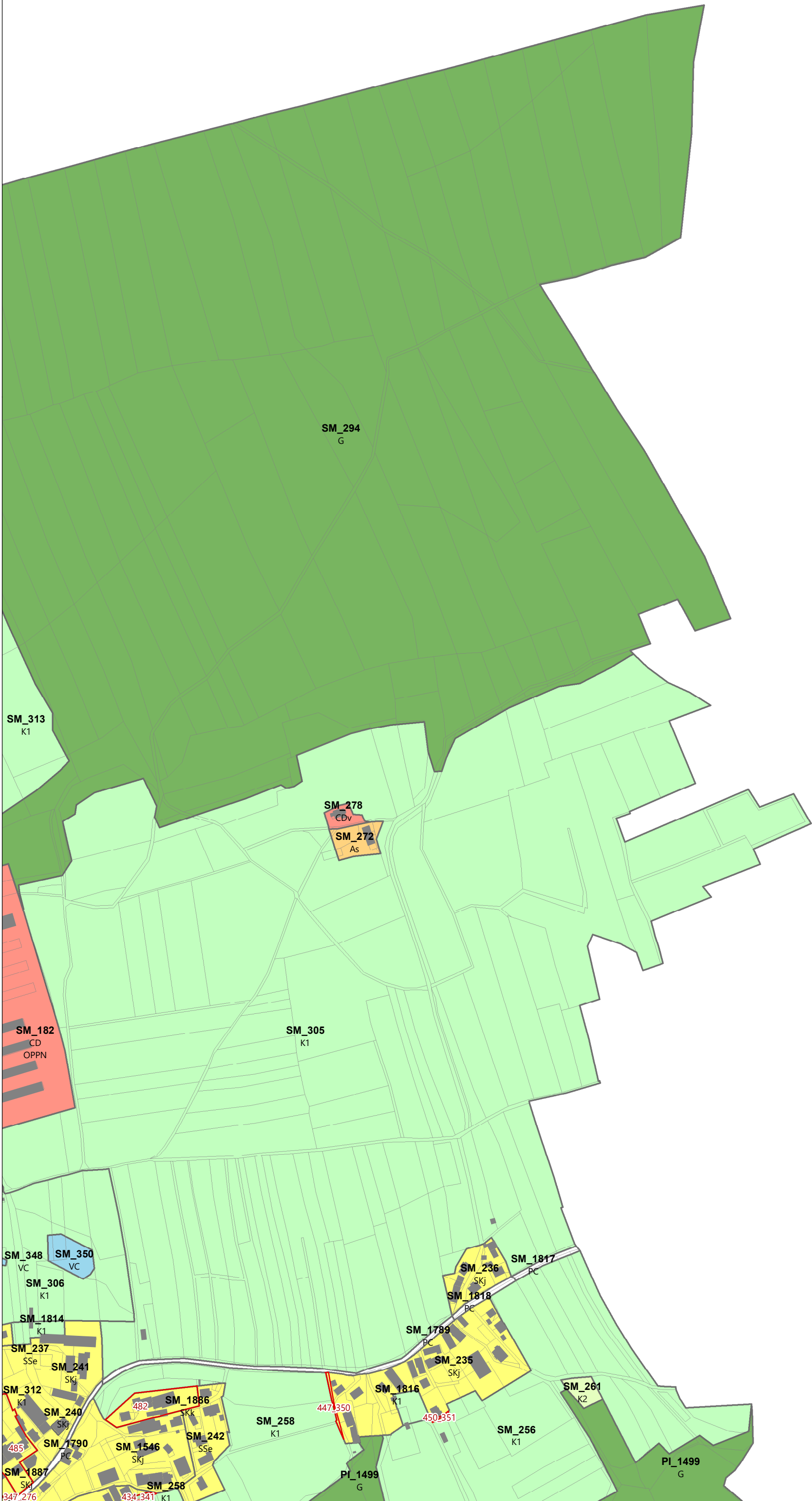


OBČINA MEDVODE E0741



02





3. PRIKAZ OBMOČIJ ENOT UREJANJA PROSTORA, OSNOVNE OZIROMA PODROBNEJŠE NAMENSKE RABE PROSTORA IN PROSTORSKIH IZVEDBENIH POGOJEV



05

OBČINA MEDVODE **D0609**

3. PRIKAZ OBMOČIJ ENOT UREJANJA PROSTORA, OSNOVNE OZIROMA PODROBNEJŠE NAMENSKE RABE PROSTORA IN PROSTORSKIH IZVEDBENIH POGOJEV



05

OBČINA MEDVODE **D0609**

3. PRIKAZ OBMOČIJ ENOT UREJANJA PROSTORA, OSNOVNE OZIROMA PODROBNEJŠE NAMENSKE RABE PROSTORA IN PROSTORSKIH IZVEDBENIH POGOJEV



07

3. PRIKAZ OBMOČIJ ENOT UREJANJA PROSTORA, OSNOVNE OZIROMA PODROBNEJŠE NAMENSKE RABE PROSTORA IN PROSTORSKIH IZVEDBENIH POGOJEV



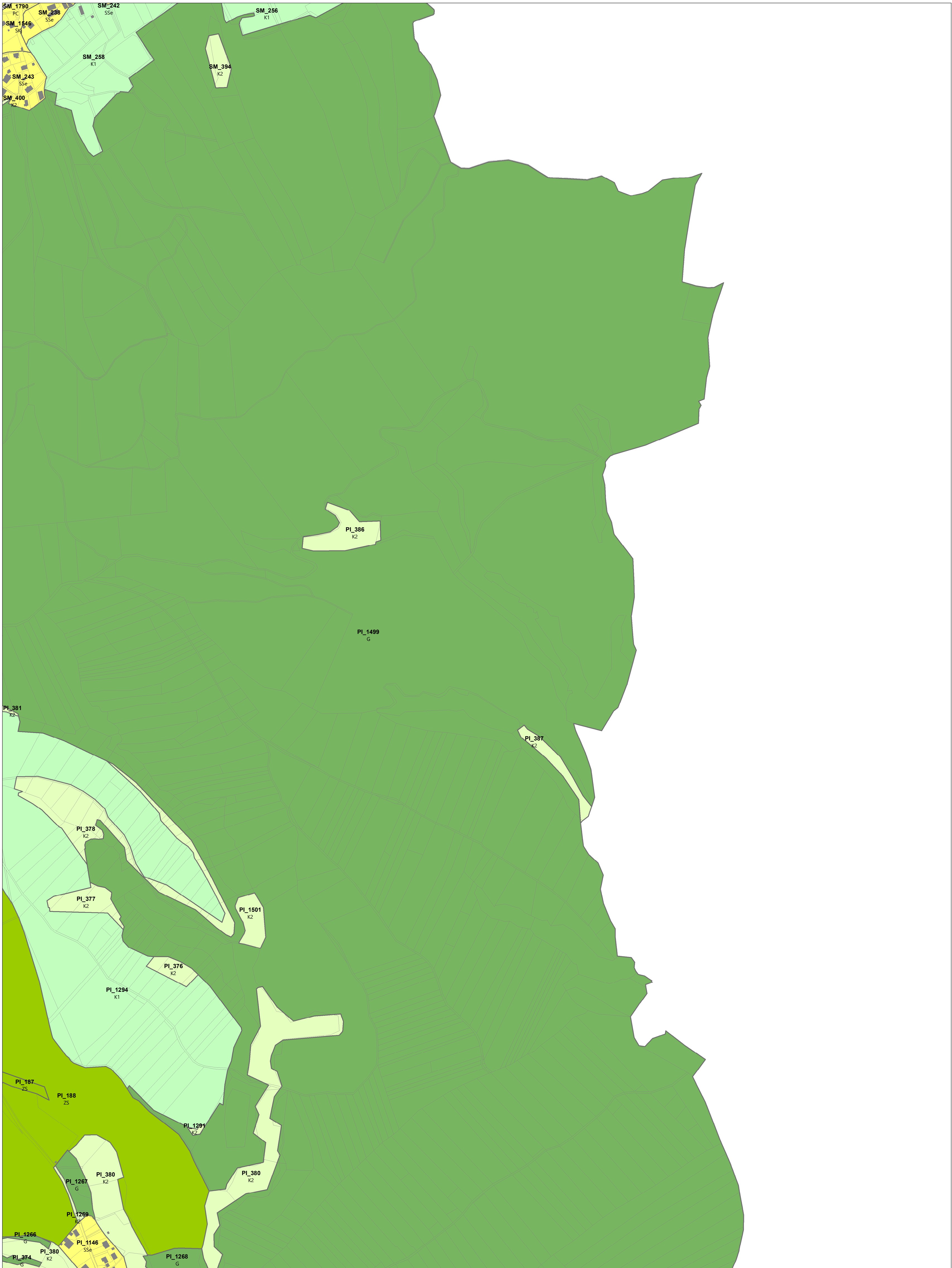
06

3. PRIKAZ OBMOČIJ ENOT UREJANJA PROSTORA, OSNOVNE OZIROMA PODROBNEJŠE NAMENSKE RABE PROSTORA IN PROSTORSKIH IZVEDBENIH POGOJEV



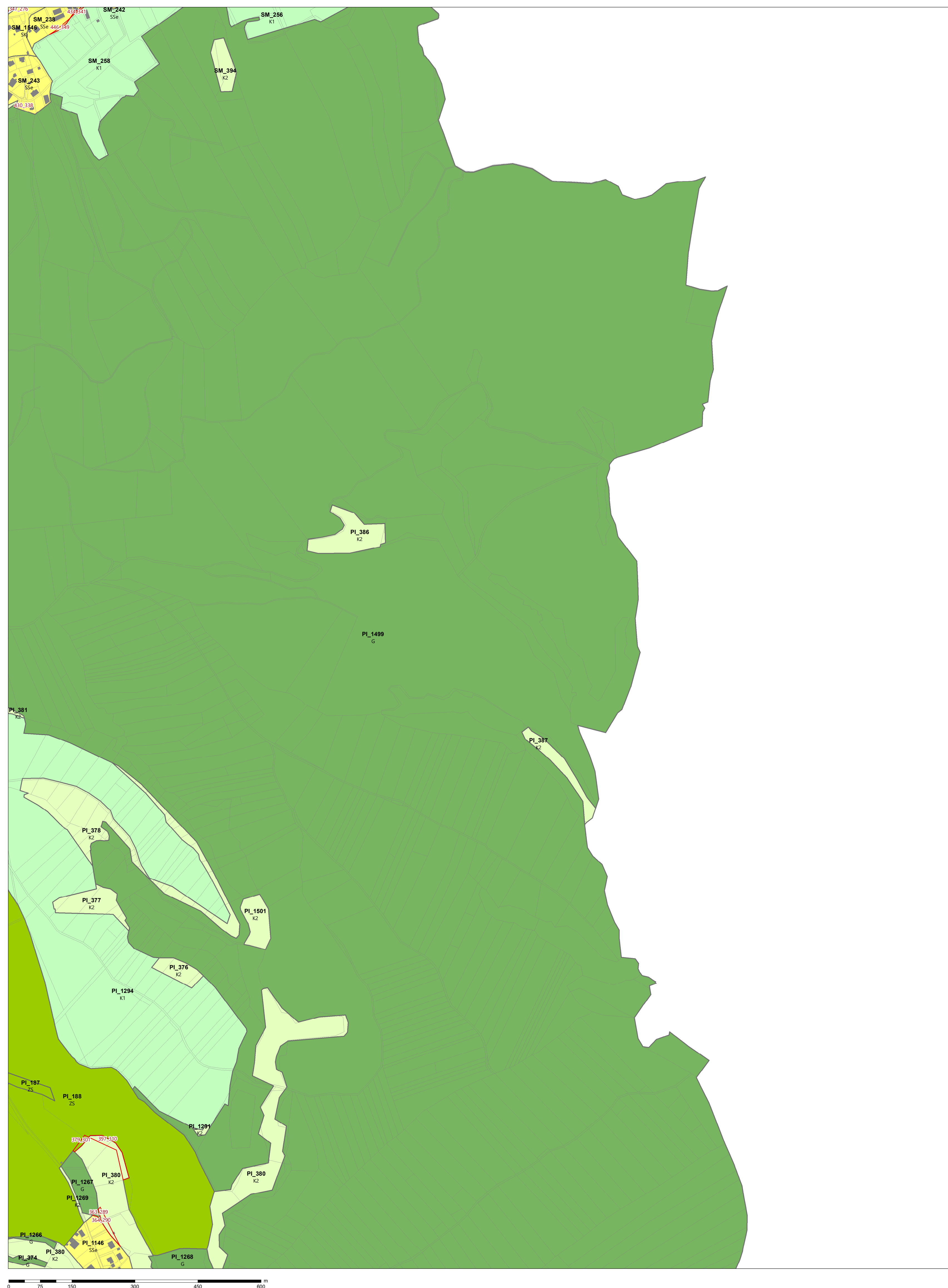
06





PRVE SPREMEMBE IN DOPOLNITVE OBČINSKEGA PROSTORSKEGA NAČRTA IZVEDBENI DEL

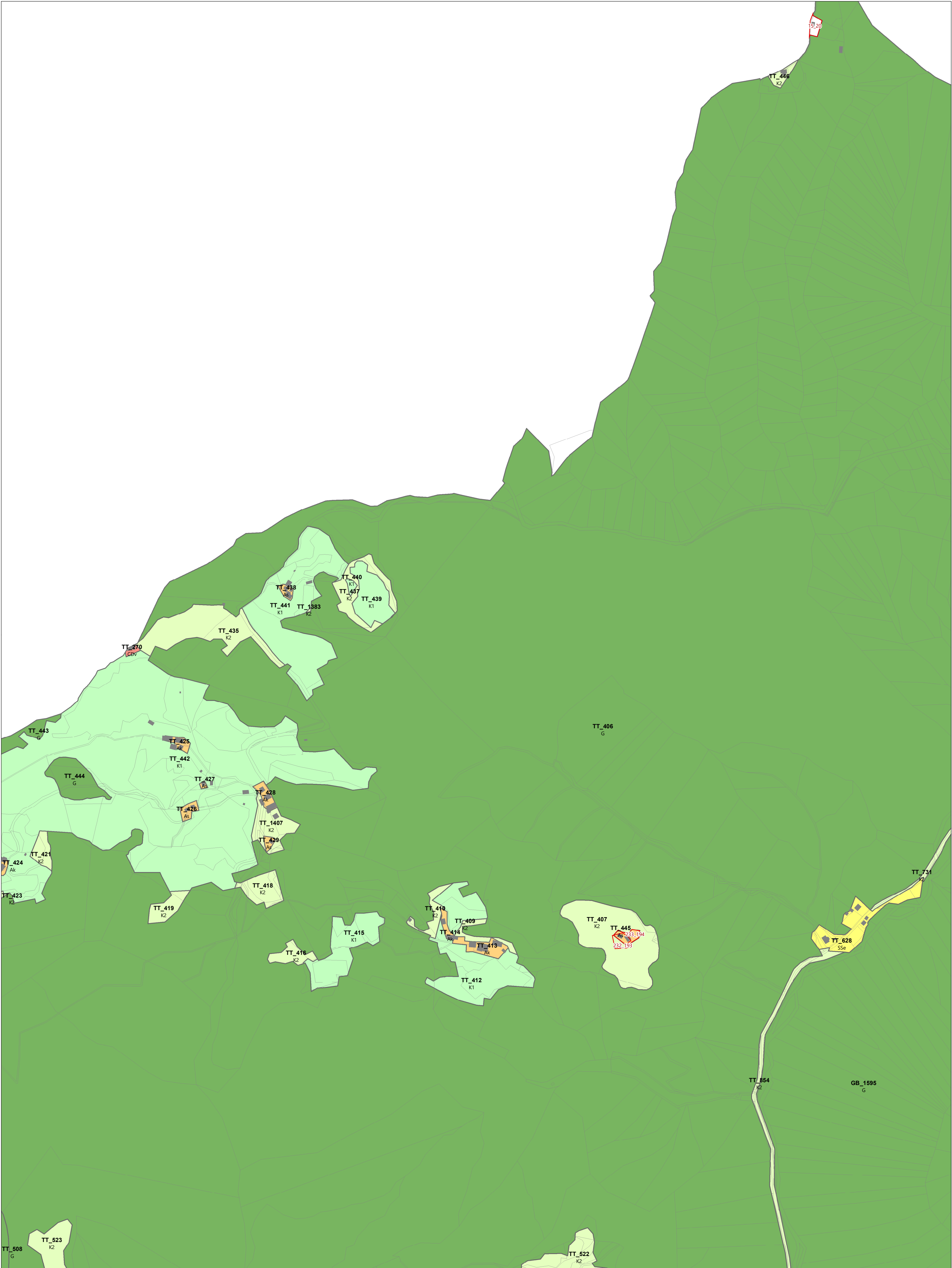
3. PRIKAZ OBMOČIJ ENOT UREJANJA PROSTORA, OSNOVNE OZIROMA PODROBNEJŠE NAMENSKE RABE PROSTORA IN PROSTORSKIH IZVEDBENIH POGOJEV



Podloga: Katastrski načrt in kataster stavb, 2023, Geodetska uprava RS

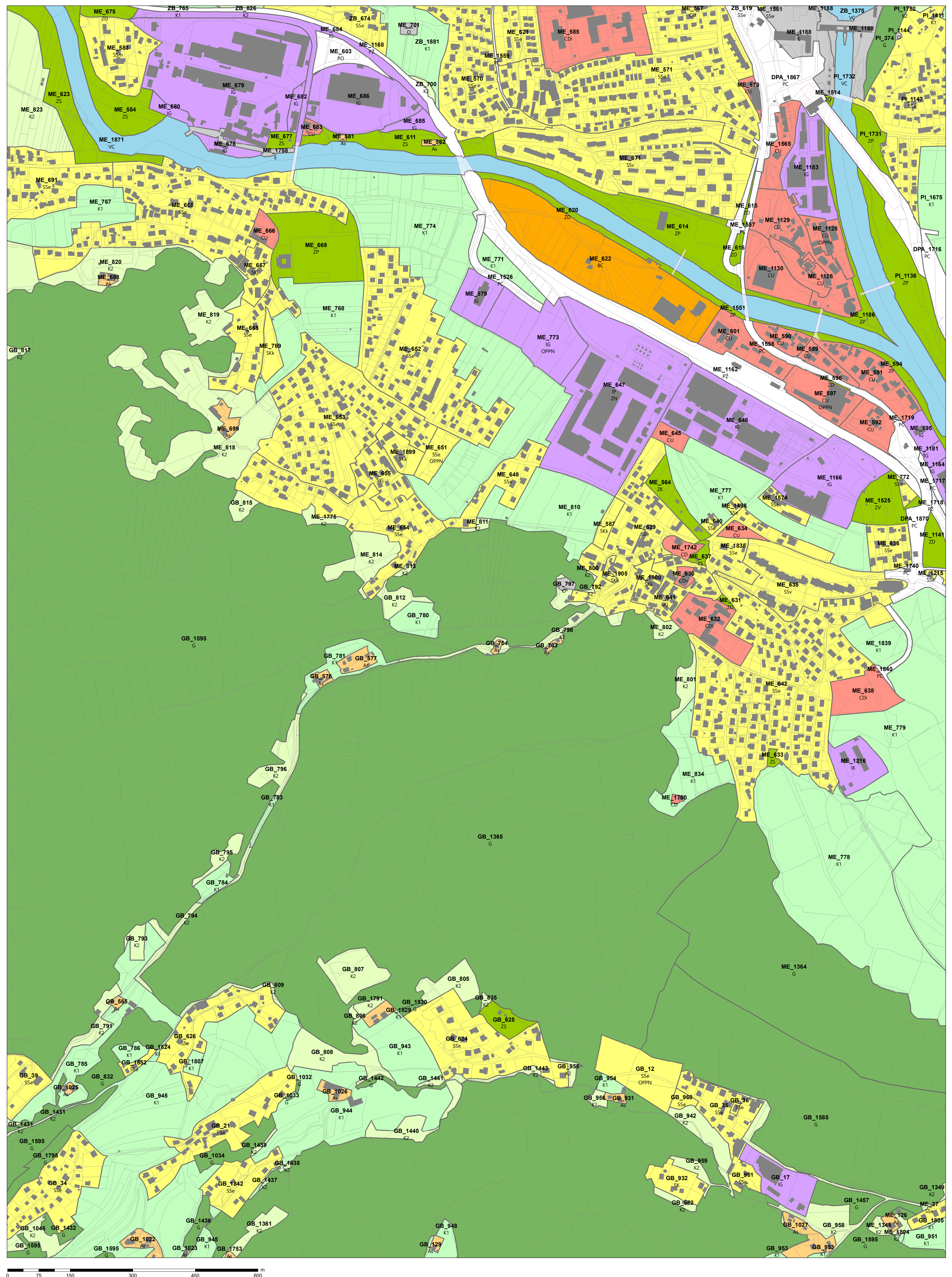
M = 1 : 5 000





PRVE SPREMEMBE IN DOPOLNITVE OBČINSKEGA PROSTORSKEGA NAČRTA IZVEDBENI DEL

3. PRIKAZ OBMOČIJ ENOT UREJANJA PROSTORA, OSNOVNE OZIROMA PODROBNEJŠE NAMENSKE RABE PROSTORA IN PROSTORSKIH IZVEDBENIH POGOJEV

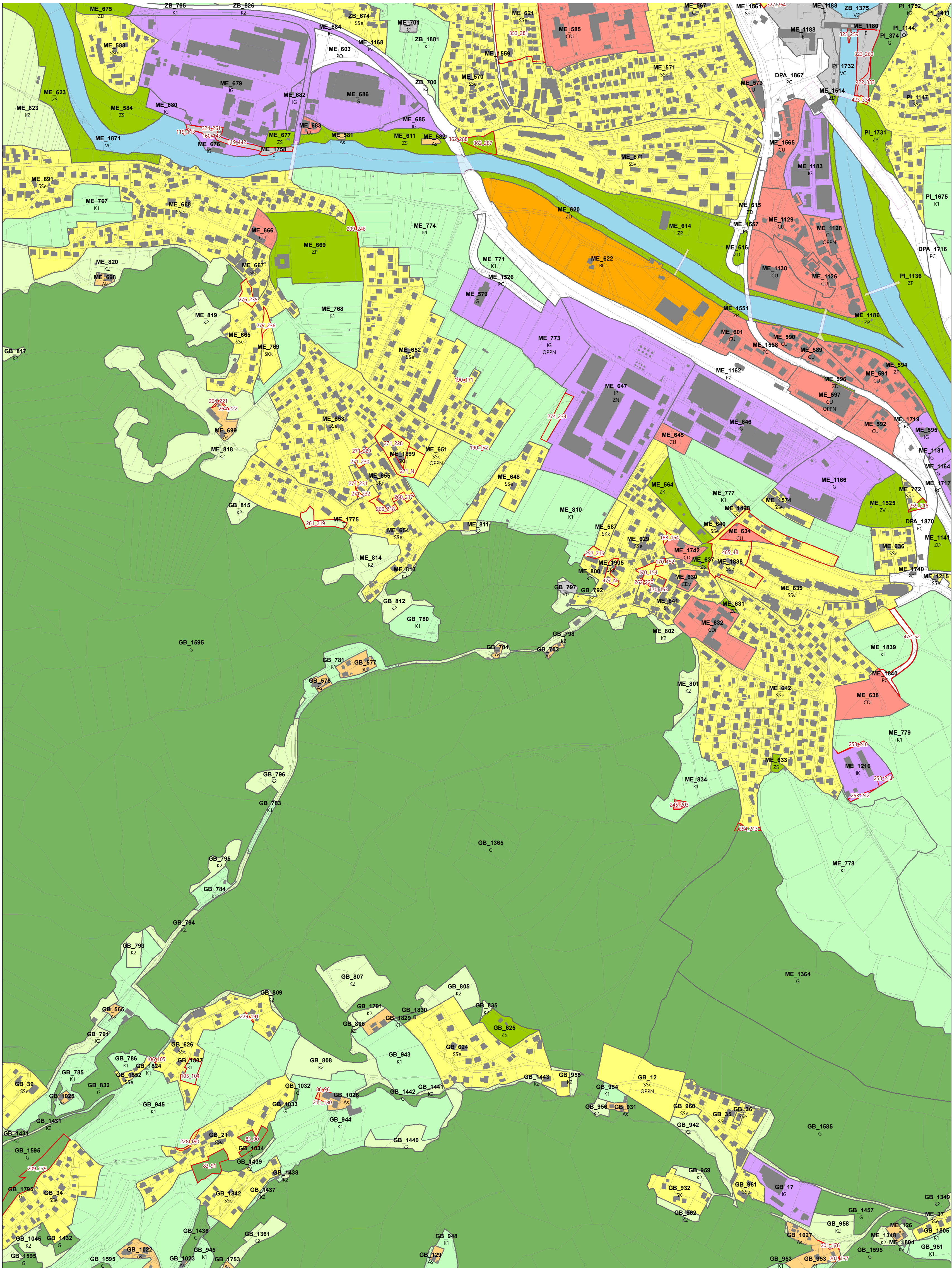


OBICINA MEDVODE D0620

Podloga: Katastrski načrt in kataster stavb, 2023, Geodetska uprava RS

M = 1 : 5 000

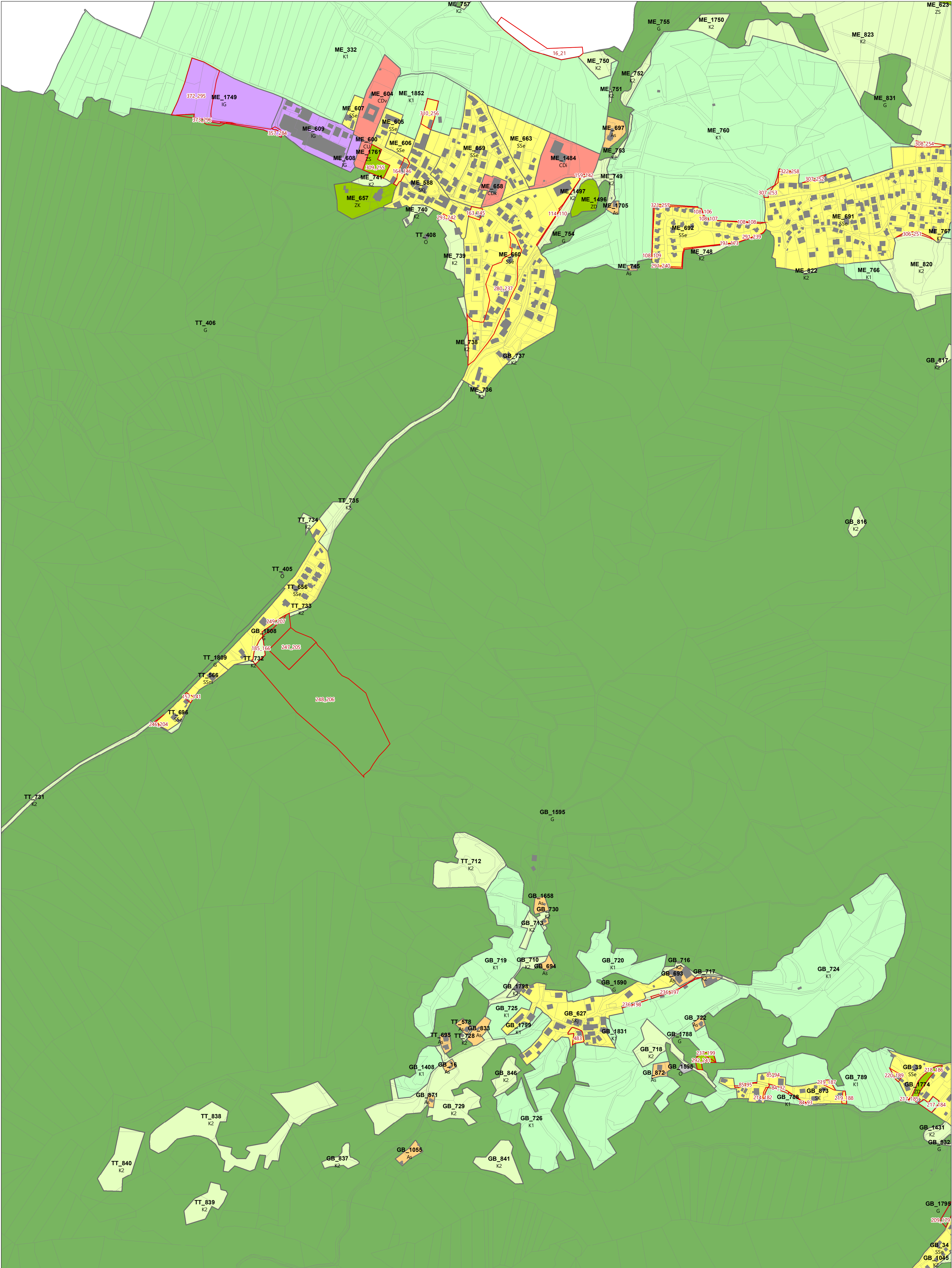
12



3. PRIKAZ OBMOČIJ ENOT UREJANJA PROSTORA, OSNOVNE OZIROMA PODROBNEJŠE NAMENSKE RABE PROSTORA IN PROSTORSKIH IZVEDBENIH POGOJEV



11



0 75 150 300 450 600 m

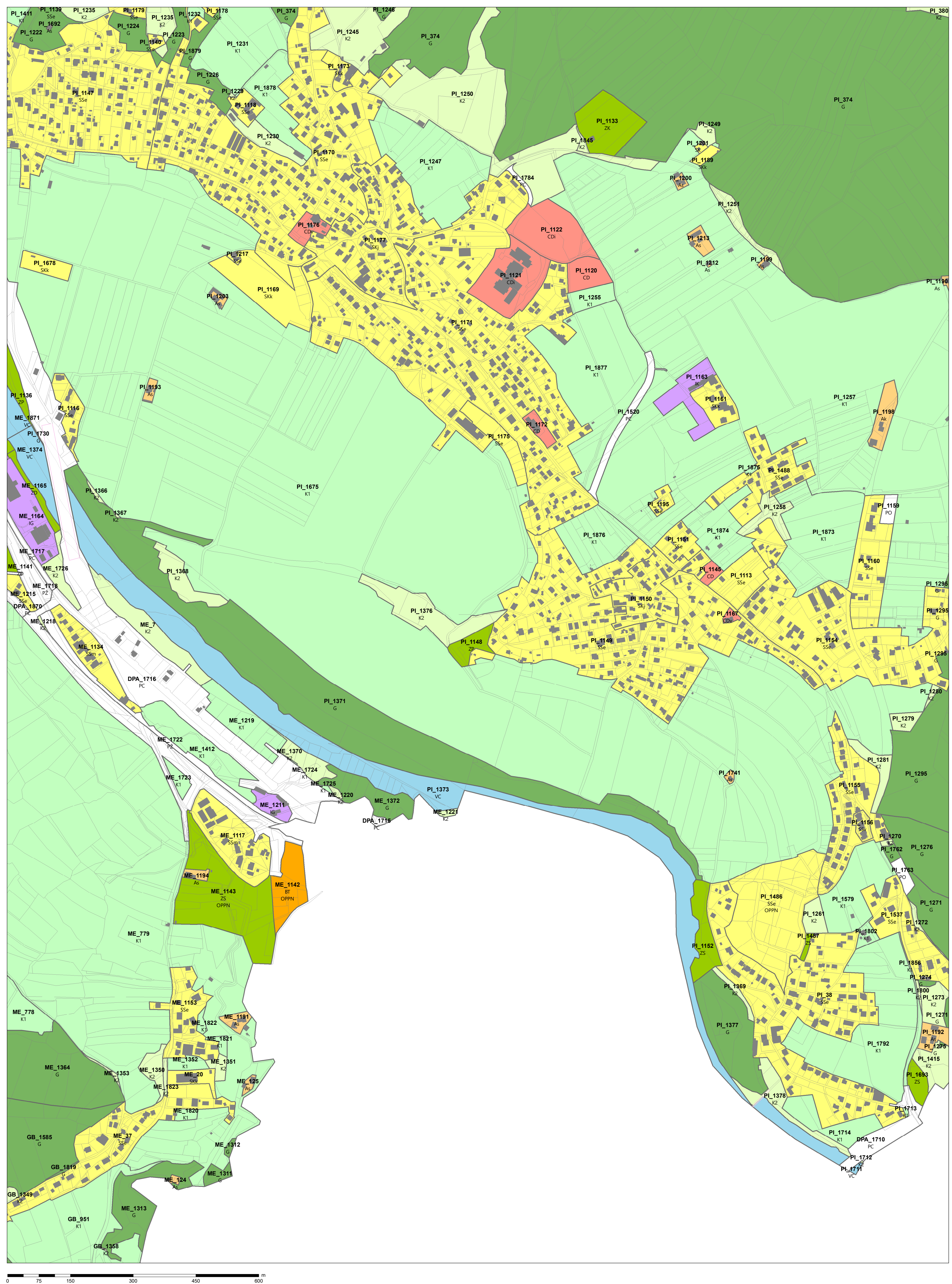
Podloga: Katastrski načrt in kataster stavb, 2023, Geodetska uprava RS

M = 1 : 5 000

OBČINA MEDVODE D0619

PRVE SPREMEMBE IN DOPOLNITVE OBČINSKEGA PROSTORSKEGA NAČRTA IZVEDBENI DEL

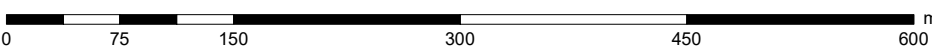
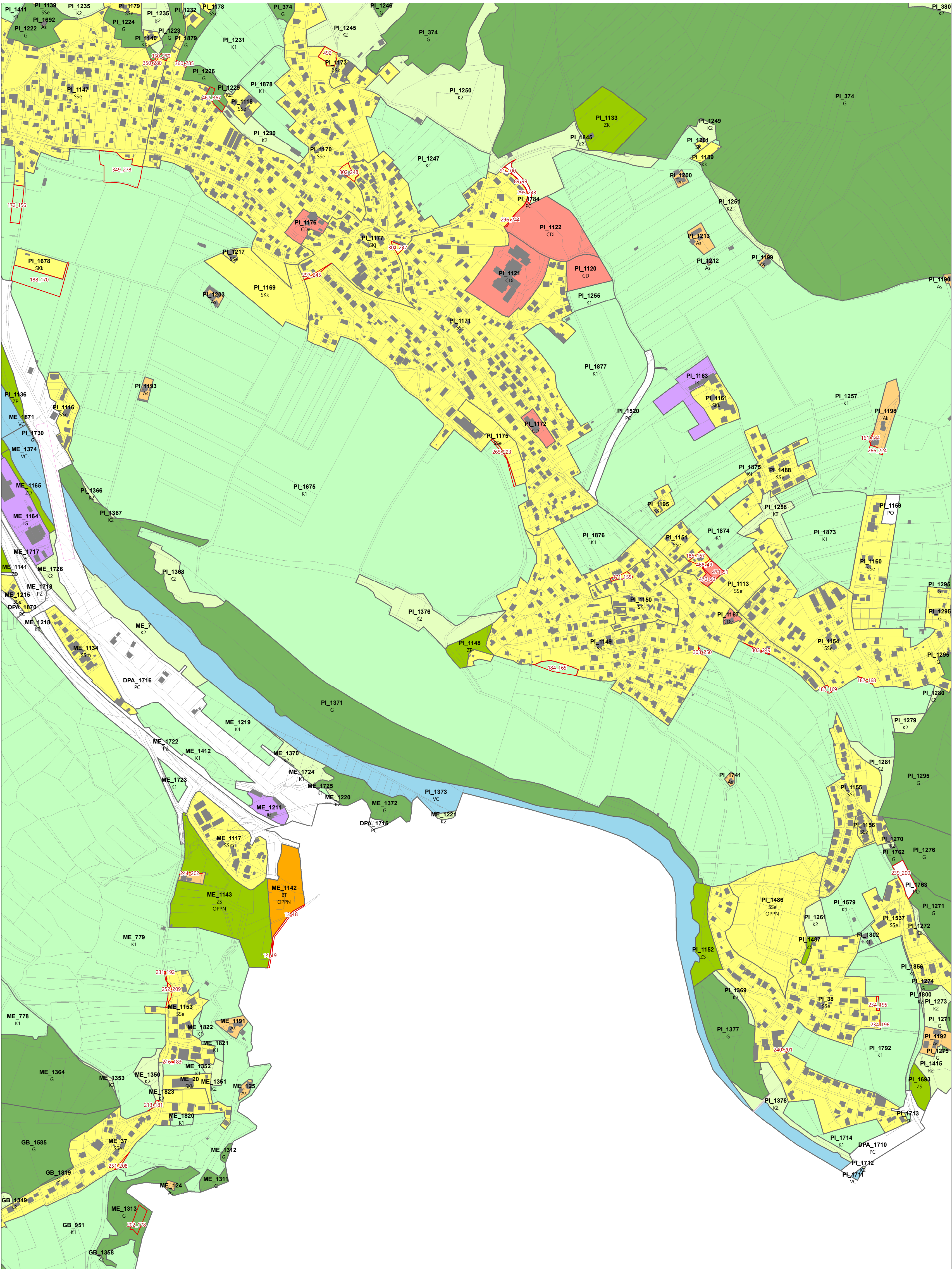
3. PRIKAZ OBMOČIJ ENOT UREJANJA PROSTORA, OSNOVNE OZIROMA PODROBNEJŠE NAMENSKE RABE PROSTORA IN PROSTORSKIH IZVEDBENIH POGOJEV



OBČINA MEDVODE **E0611**

M = 1 : 5 000

13




Podloga: Katastrski načrt in kataster stavb, 2023, Geodetska uprava RS

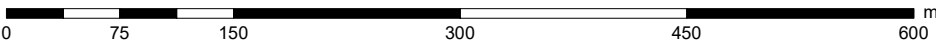
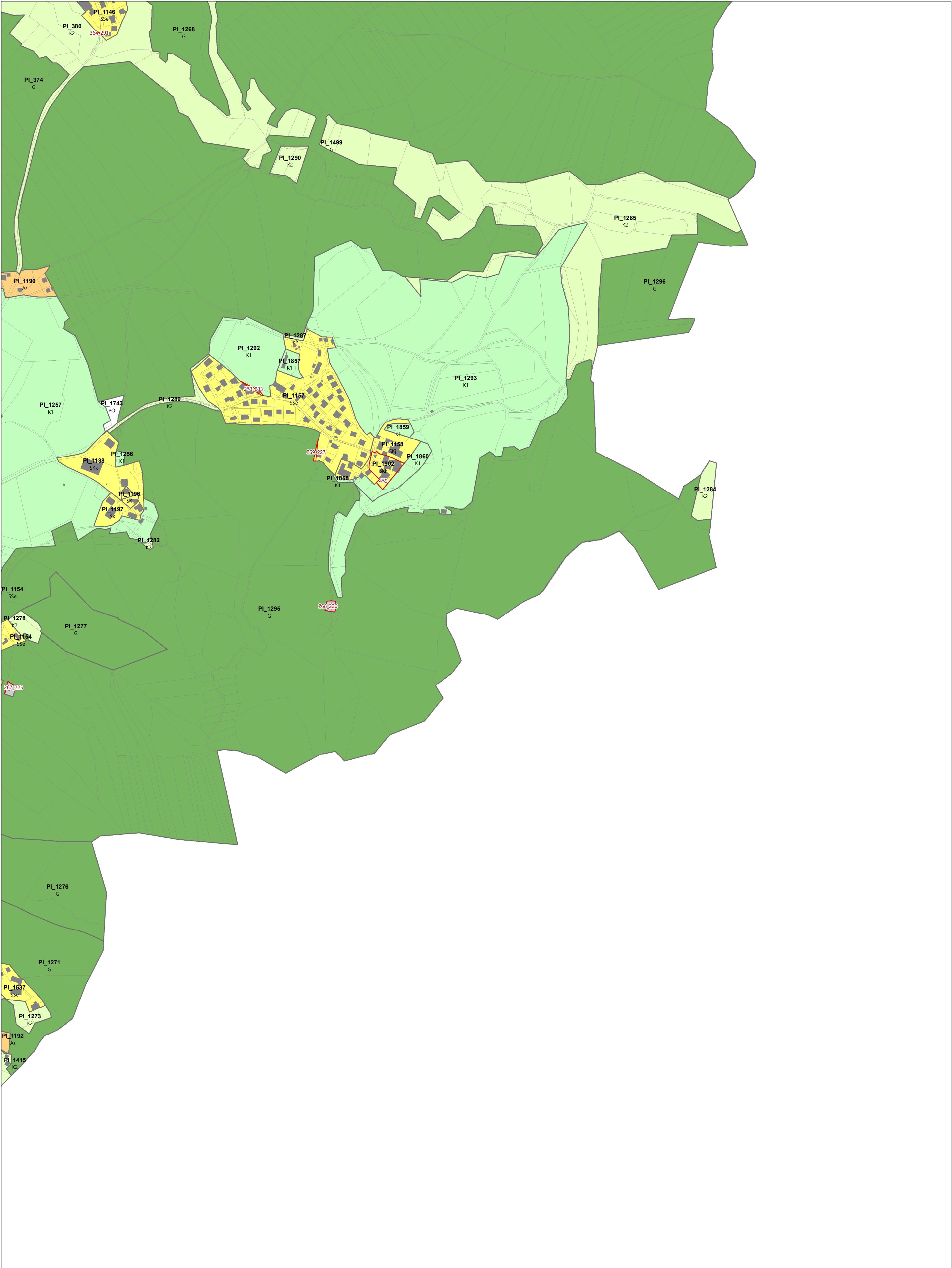
M = 1 : 5 000

OBČINA MEDVODE E0611

3. PRIKAZ OBMOČIJ ENOT UREJANJA PROSTORA, OSNOVNE OZIROMA PODROBNEJŠE NAMENSKE RABE PROSTORA IN PROSTORSKIH IZVEDBENIH POGOJEV

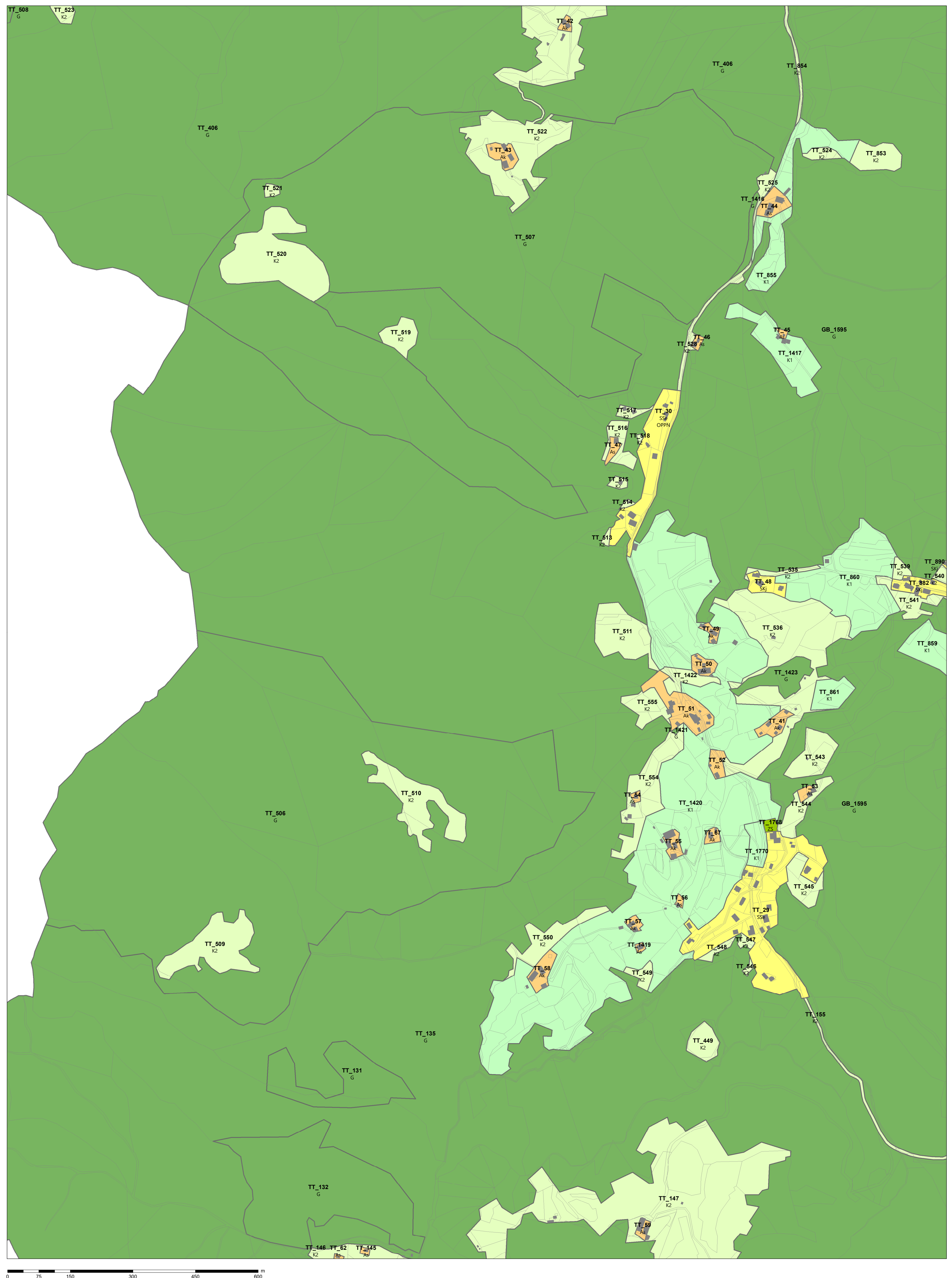


14



PRVE SPREMEMBE IN DOPOLNITVE OBČINSKEGA PROSTORSKEGA NAČRTA IZVEDBENI DEL

3. PRIKAZ OBMOČIJ ENOT UREJANJA PROSTORA, OSNOVNE OZIROMA PODROBNEJŠE NAMENSKE RABE PROSTORA IN PROSTORSKIH IZVEDBENIH POGOJEV



Podloga: Katastrski načrt in kataster stavb, 2023, Geodetska uprava RS

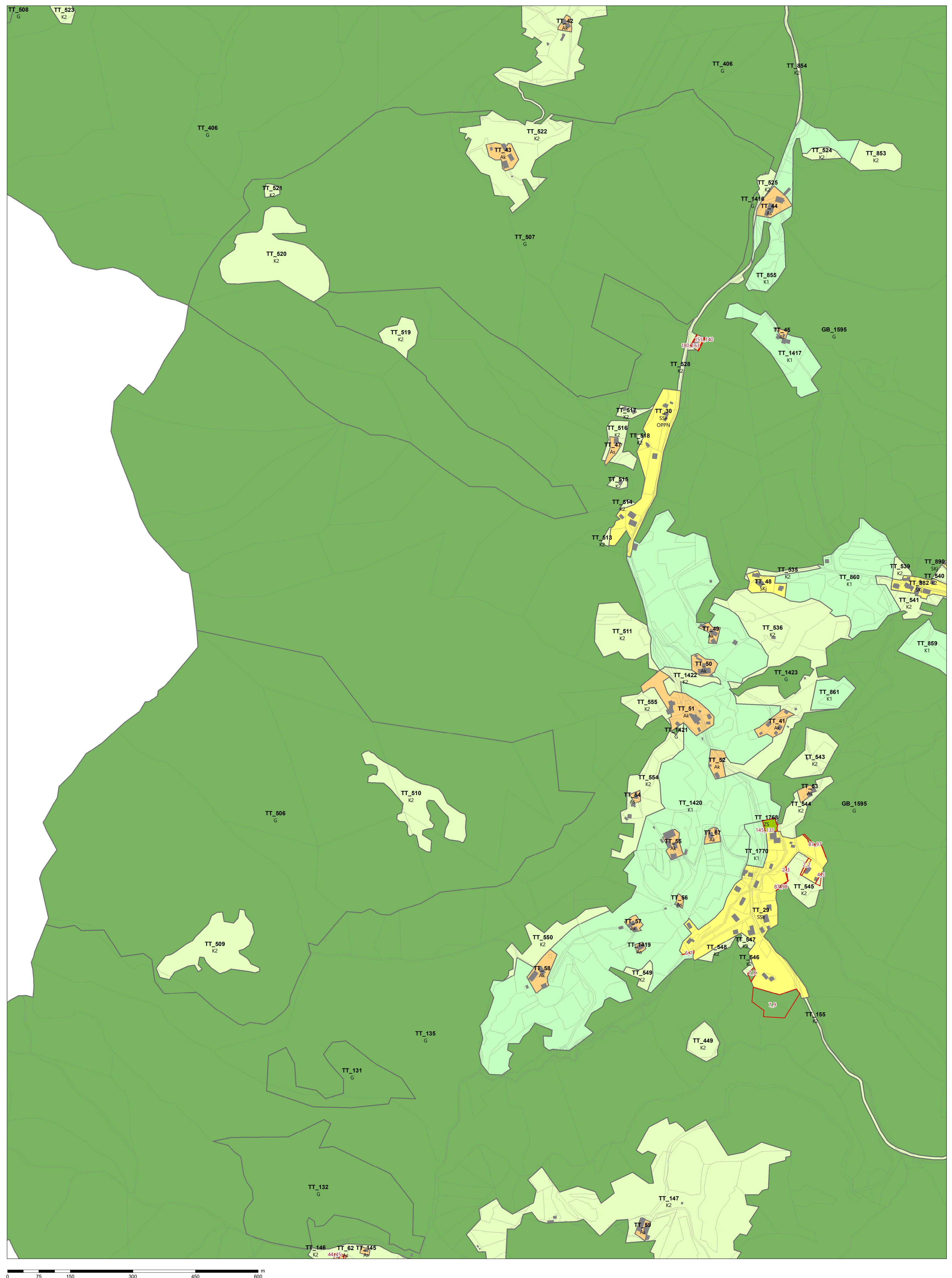
M = 1 : 5 000

16

OBICINA MEDVODE D0628

PRVE SPREMEMBE IN DOPOLNITVE OBČINSKEGA PROSTORSKEGA NAČRTA IZVEDBENI DEL

3. PRIKAZ OBMOČIJ ENOT UREJANJA PROSTORA, OSNOVNE OZIROMA PODROBNEJŠE NAMENSKE RABE PROSTORA IN PROSTORSKIH IZVEDBENIH POGOJEV

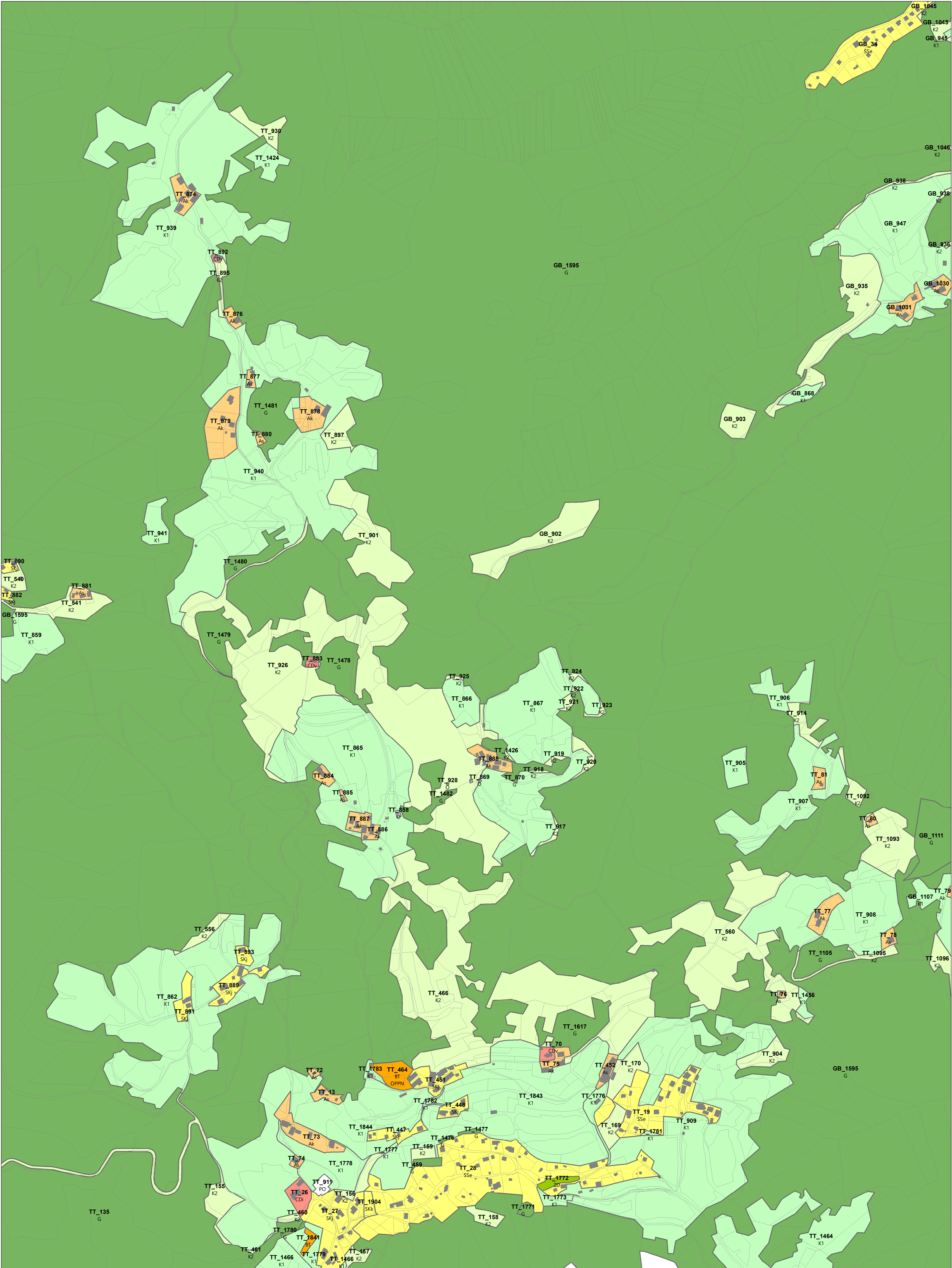


OBICINA MEDVODE D0628

Podloga: Katastrski načrt in kataster stavb, 2023, Geodetska uprava RS

M = 1 : 5 000

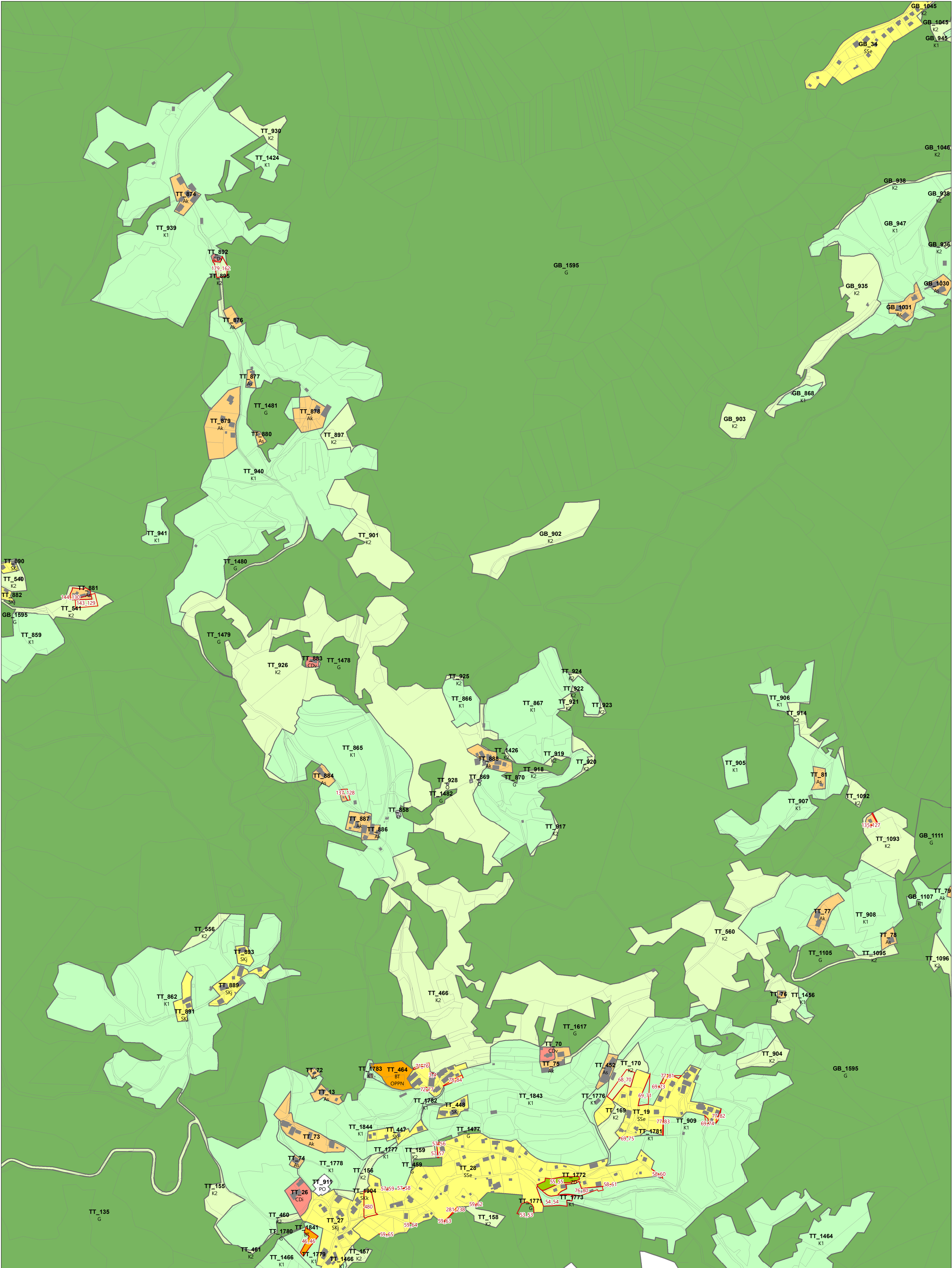
16



0 75 150 300 450 600 m

Podloga: Katastrski načrt in kataster stavb, 2023, Geodetska uprava RS

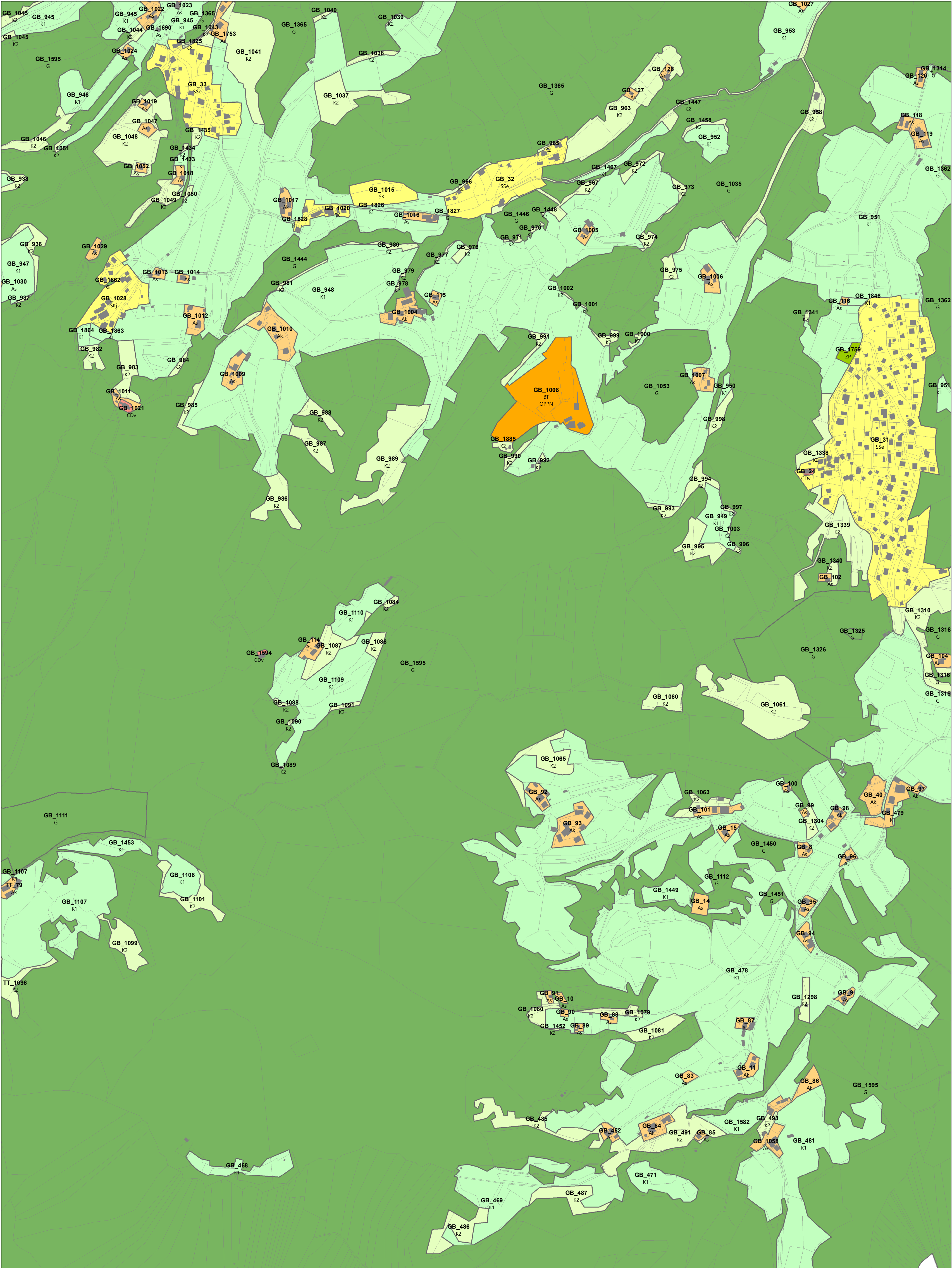
M = 1 : 5 000



0 75 150 300 450 600 m

Podloga: Katastrski načrt in kataster stavb, 2023, Geodetska uprava RS

M = 1 : 5 000

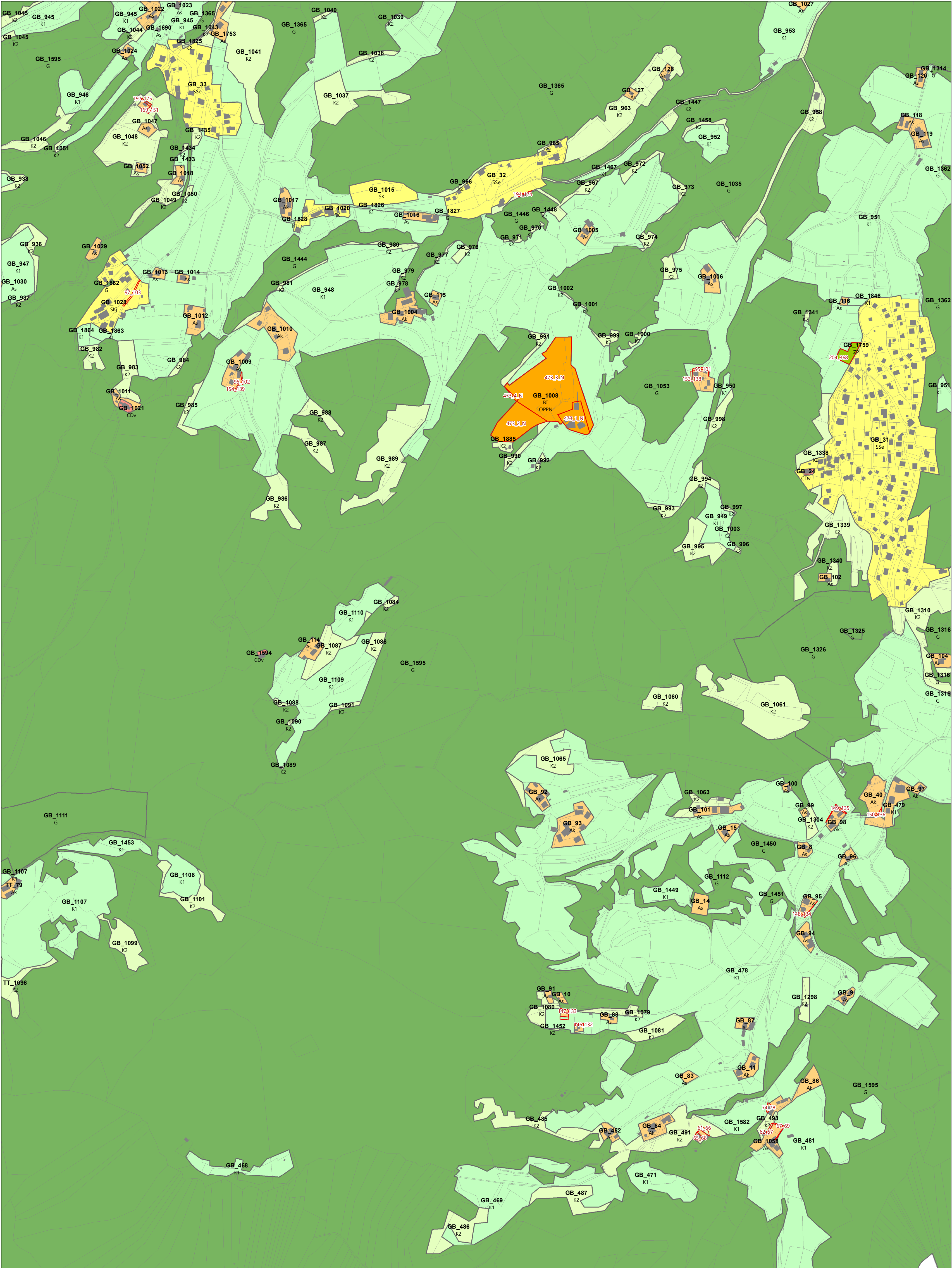


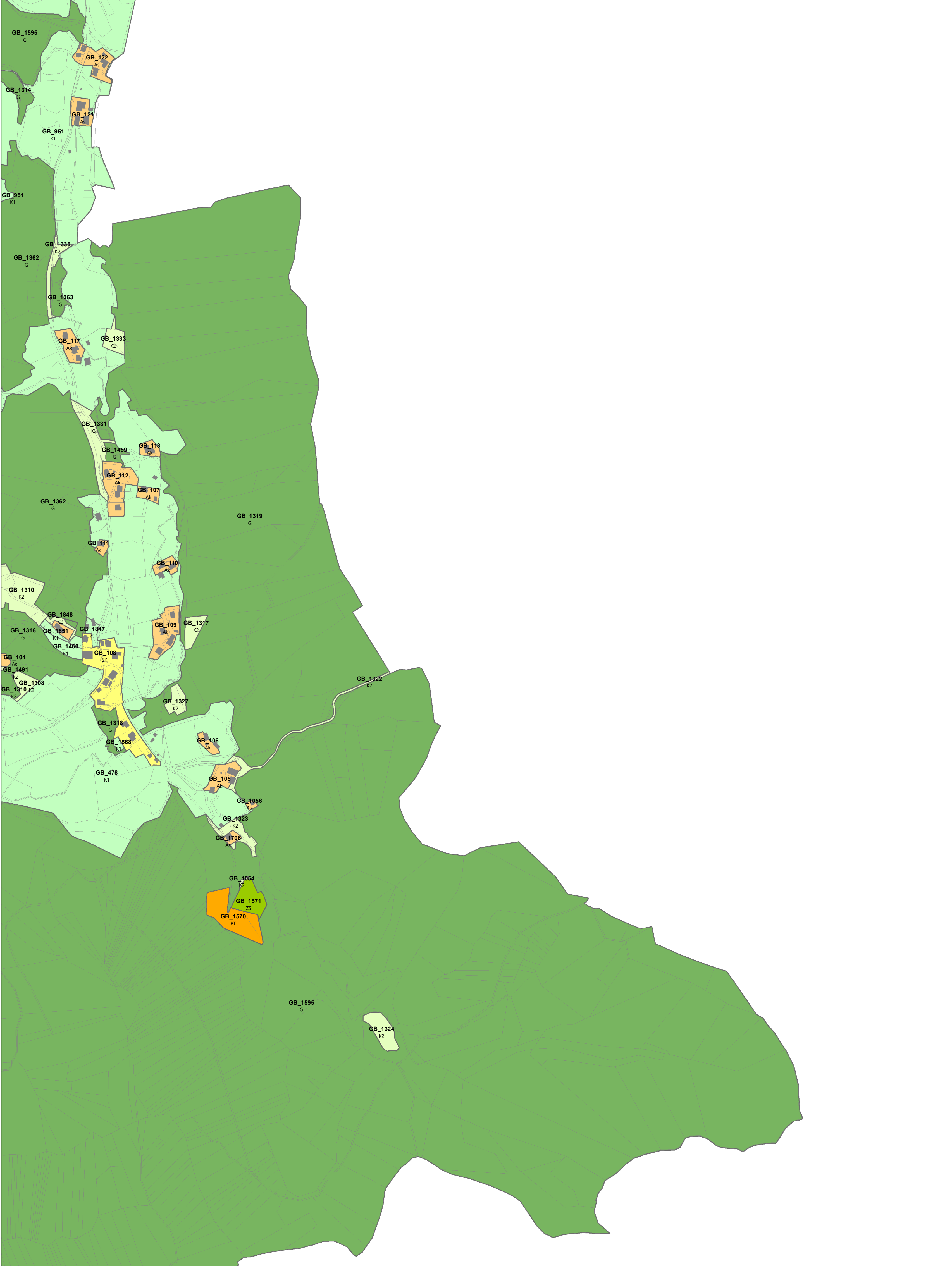
0 75 150 300 450 600 m

Podloga: Katastrski načrt in kataster stavb, 2023, Geodetska uprava RS

M = 1 : 5 000

OBČINA MEDVODE D0630



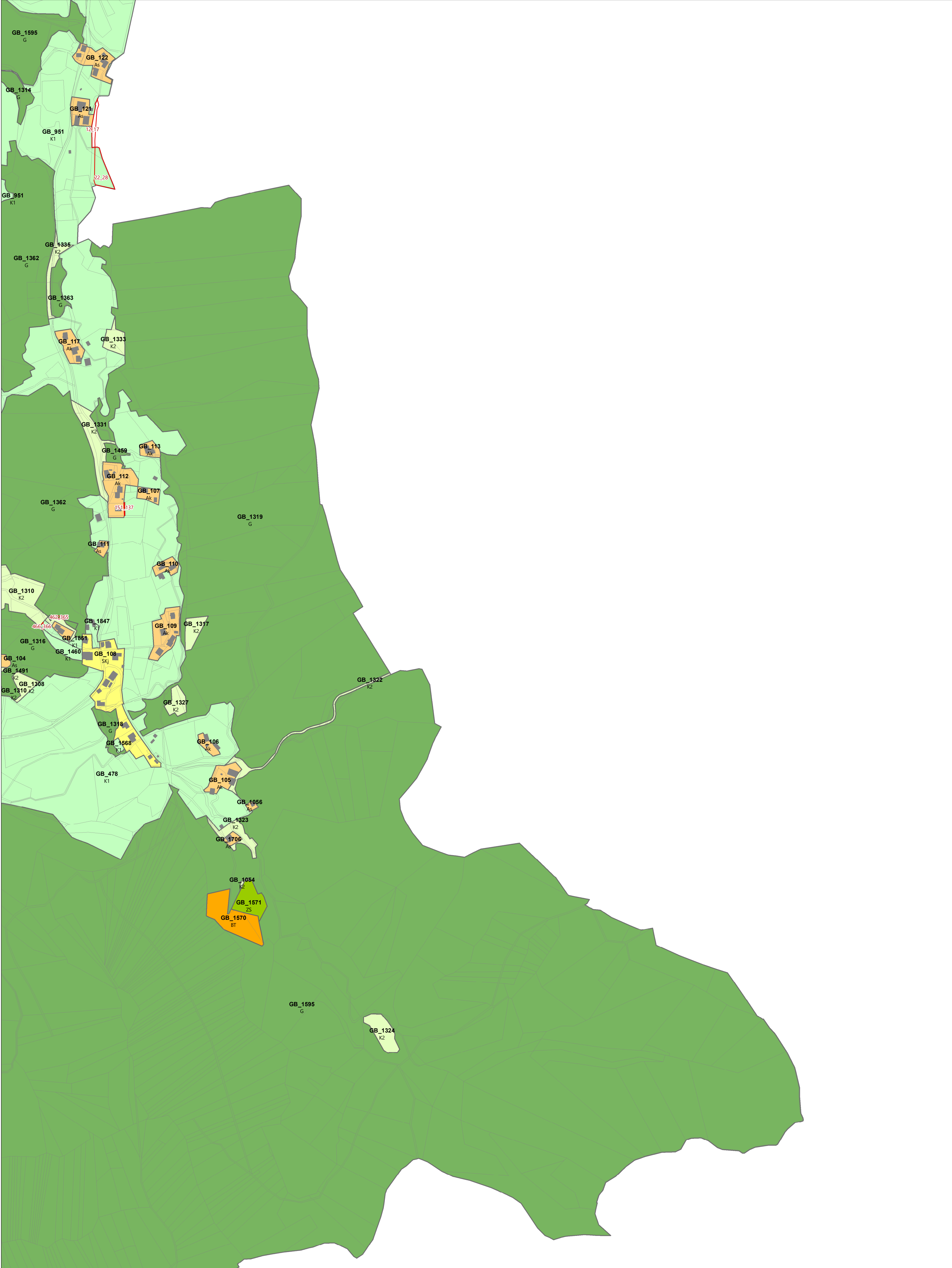


0 75 150 300 450 600 m

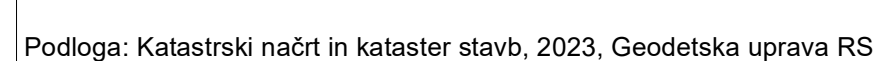
Podloga: Katastrski načrt in kataster stavb, 2023, Geodetska uprava RS

M = 1 : 5 000

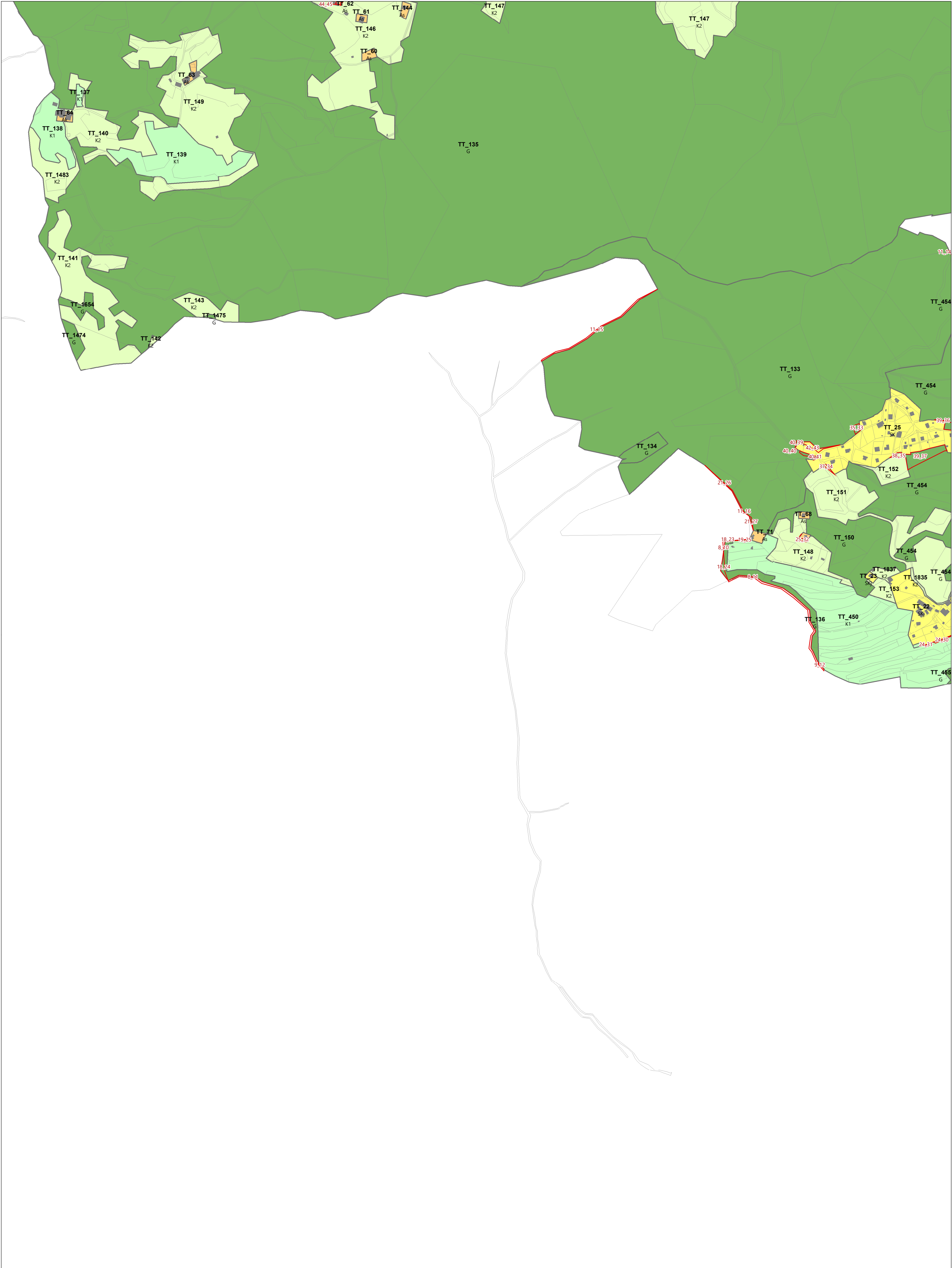
OBČINA MEDVODE E0621



3. PRIKAZ OBMOČIJ ENOT UREJANJA PROSTORA, OSNOVNE OZIROMA PODROBNEJŠE NAMENSKE RABE PROSTORA IN PROSTORSKIH IZVEDBENIH POGOJEV



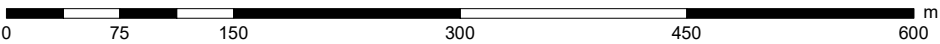
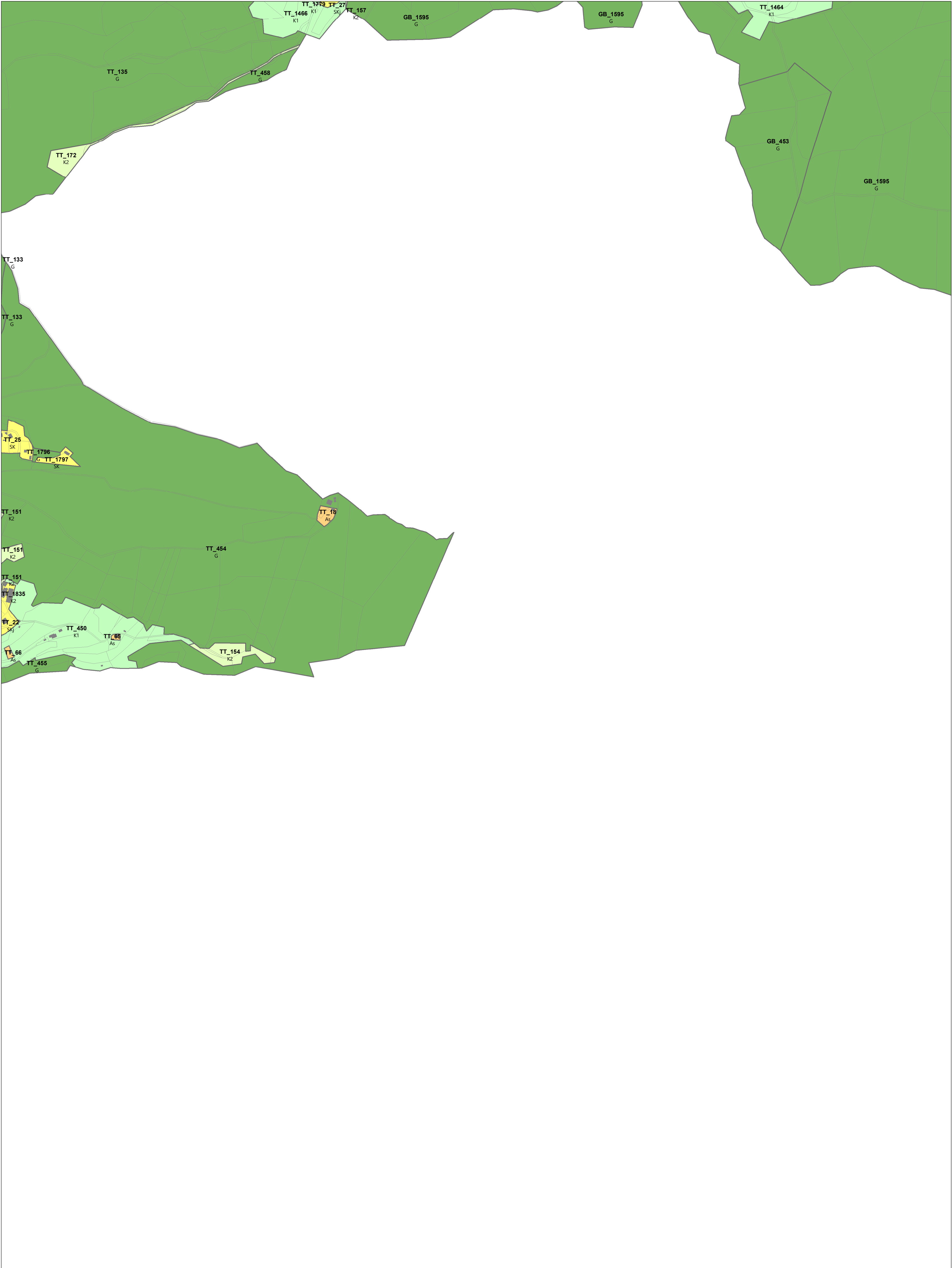
20



0 75 150 300 450 600 m

Podloga: Katastrski načrt in kataster stavb, 2023, Geodetska uprava RS

M = 1 : 5 000



PRVE SPREMEMBE IN DOPOLNITVE OBČINSKEGA PROSTORSKEGA NAČRTA IZVEDBENI DEL

3. PRIKAZ OBMOČIJ ENOT UREJANJA PROSTORA, OSNOVNE OZIROMA PODROBNEJŠE NAMENSKE RABE PROSTORA IN PROSTORSKIH IZVEDBENIH POGOJEV



OBČINA MEDVODE **D0639**



Podloga: Katastrski načrt in kataster stavb, 2023, Geodetska uprava RS

M = 1 : 5 000